




Stadt Ingolstadt

ZEIG MIR DEIN
INGOL
STADT

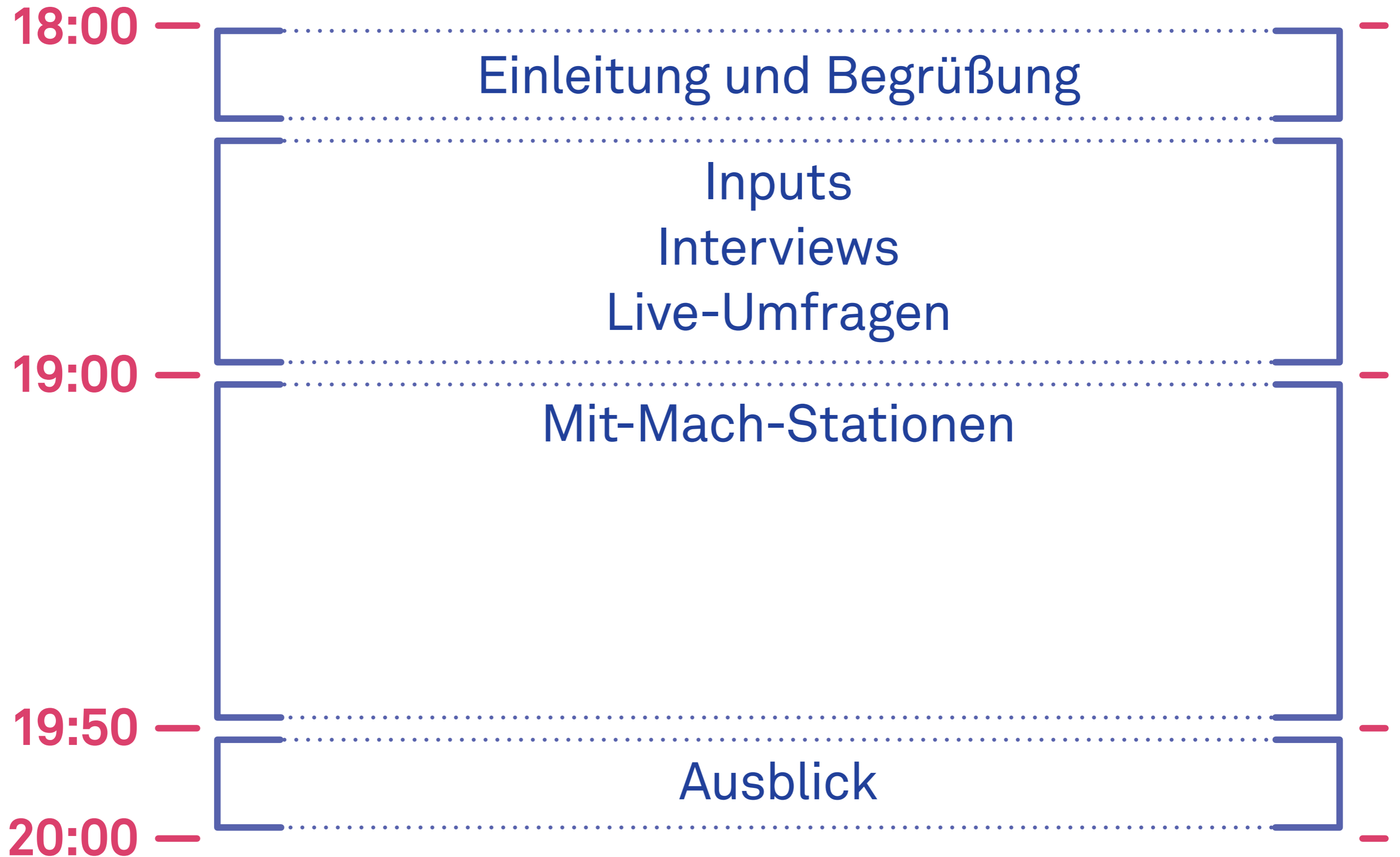


ZEIG MIR DEIN
**INGOL
STADT**

**ISEK 2040+
,ZUKUNFT
INGOLSTADT‘**



→ Programm



→ **WAS IST
EIN ISEK?**



→ ISEK 2040 'Zukunft Ingolstadt'

Eine Vision für die Entwicklung der gesamten Stadt

Wirtschaft

Wohnen

Mobilität

Zusammenleben

Freiraum

Grundlage für Fördermittel


→ ISEK 2040 ‚Zukunft Ingolstadt‘

Lokale Gegebenheiten

Klimawandel
Digitalisierung
Demografie

Status Quo
Identität
Planungen

Globale Megatrends



➔ Etappen & Meilensteine

09/2023

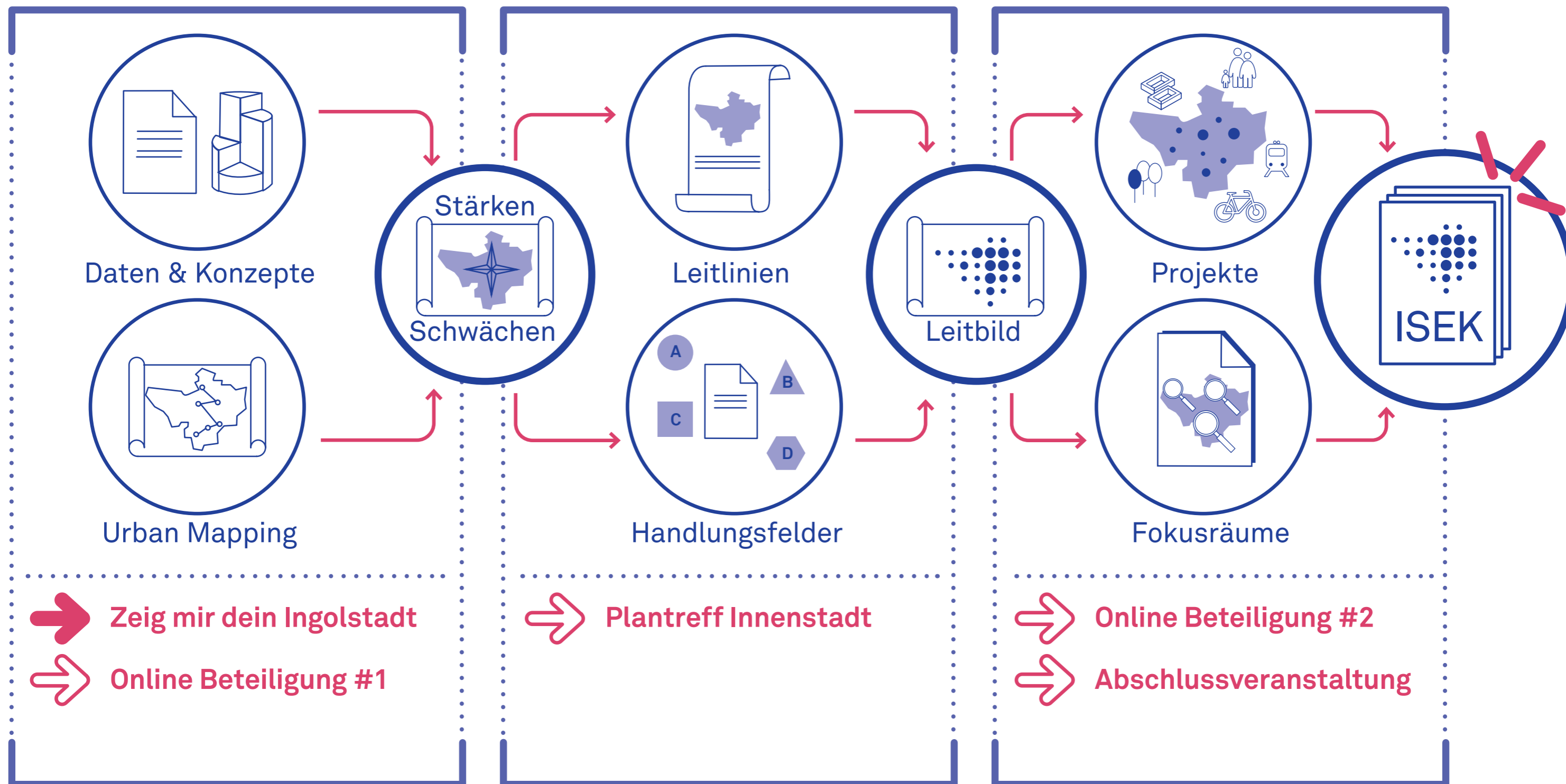
04/2024

09/2024

Grundlagenermittlung

Konzeptentwicklung

Handlungskonzept



➔ Was bisher geschah




→ Einbettung




→ UM WAS
GEHT'S?



**Drei
Themen-
Felder**



**Identität &
Grünräume**



**Wohnen &
Zusammenleben**



**Arbeitswelten &
Mobilität**

→ IDENTITÄT & GRÜNRÄUME



→ Ingolstädter Identität

1650!


St. Moritz Kirche

Münster

Georgianum

Neues Schloss

Schanz



→ Zeugen der Geschichte



→ Zeugen der Geschichte



→ Ingolstadt = Audi?



→ Neue Identifikationspunkte



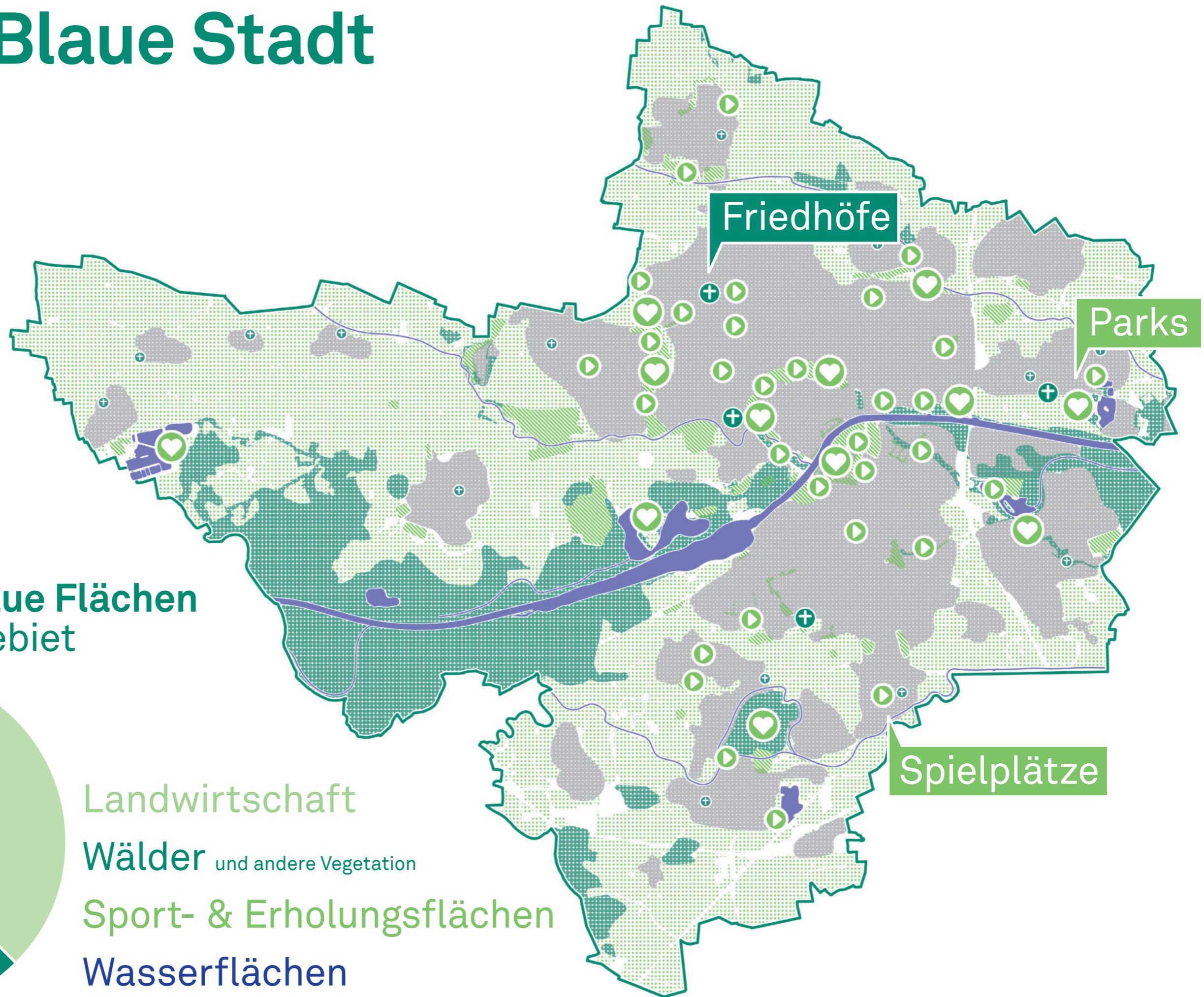
→ Ingolstädter Identität heute



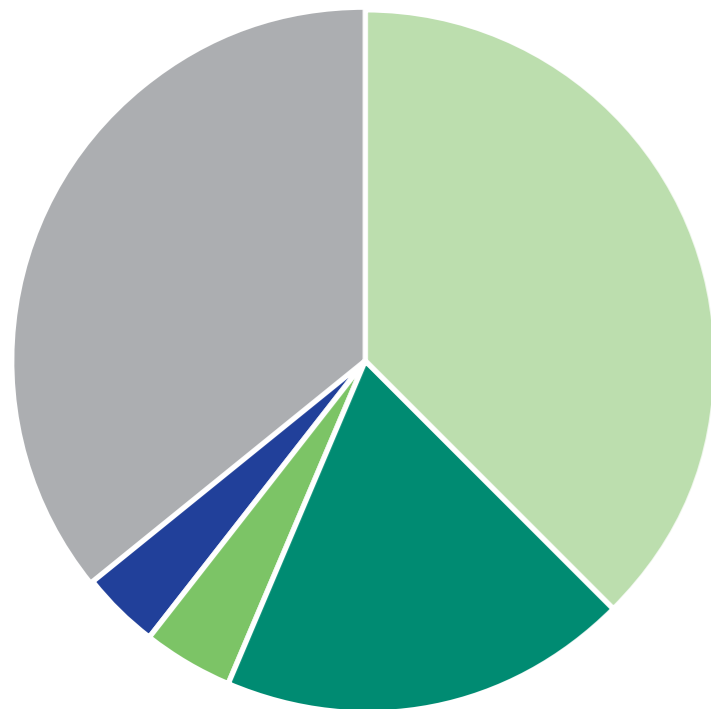
→ Grün-Blaue Stadt

Grünräume

- ♥ Parks
- ▶ Spielplätze
- ⊕ Friedhöfe



Anteil Grün-Blaue Flächen am Gemeindegebiet



Landwirtschaft

Wälder und andere Vegetation

Sport- & Erholungsflächen

Wasserflächen

→ Stadt am Wasser



→ Ab ins Grüne



→ Städtische Parks



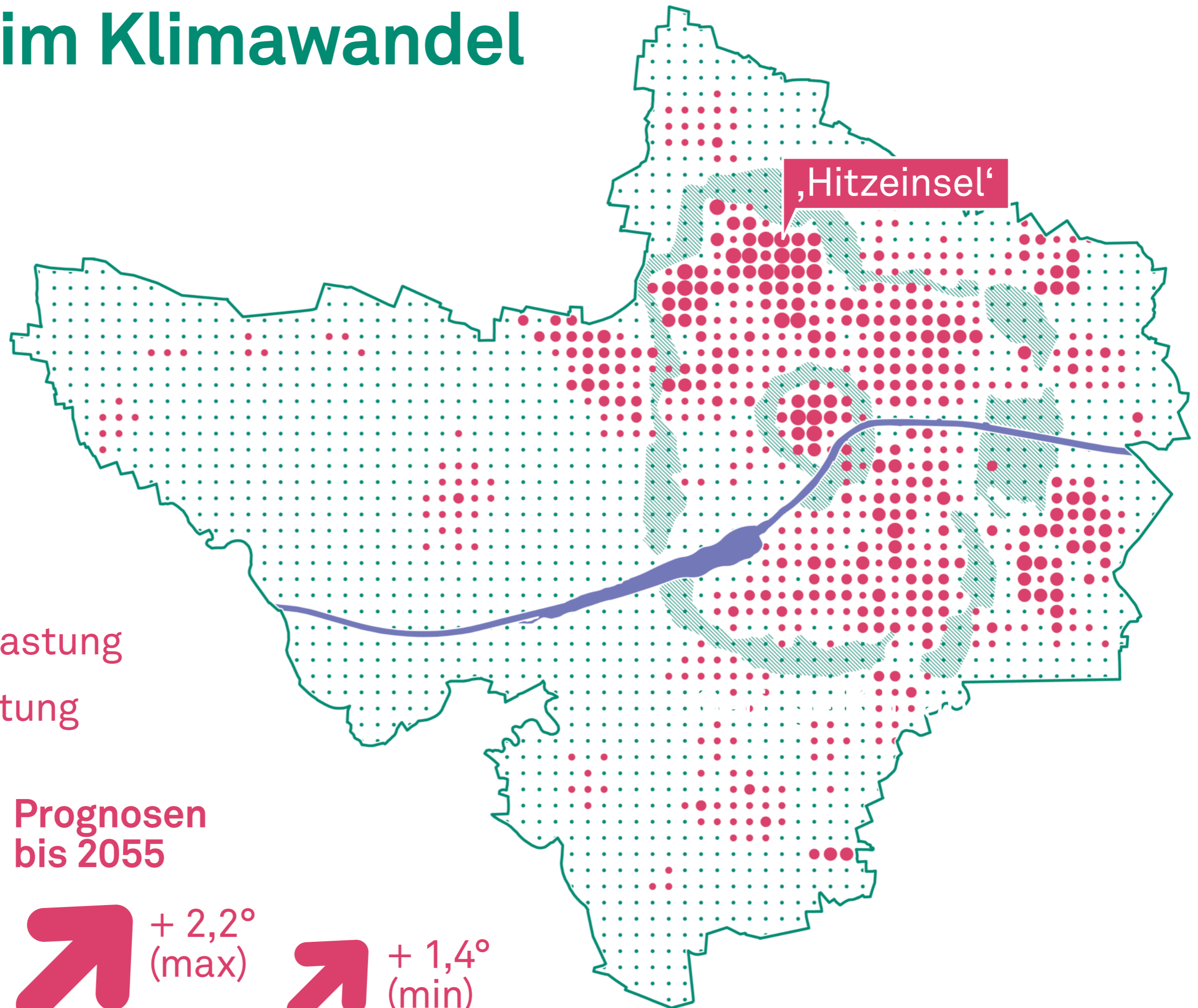
→ Der Spielplatz ‚um die Ecke‘



→ Versiegelte Stadträume



→ Stadt im Klimawandel



Klimakarte Hitze-Stress

- Vegetation
- geringe Belastung
- hohe Belastung

Zunahme
seit 1951


Prognosen
bis 2055

+ 2,1°

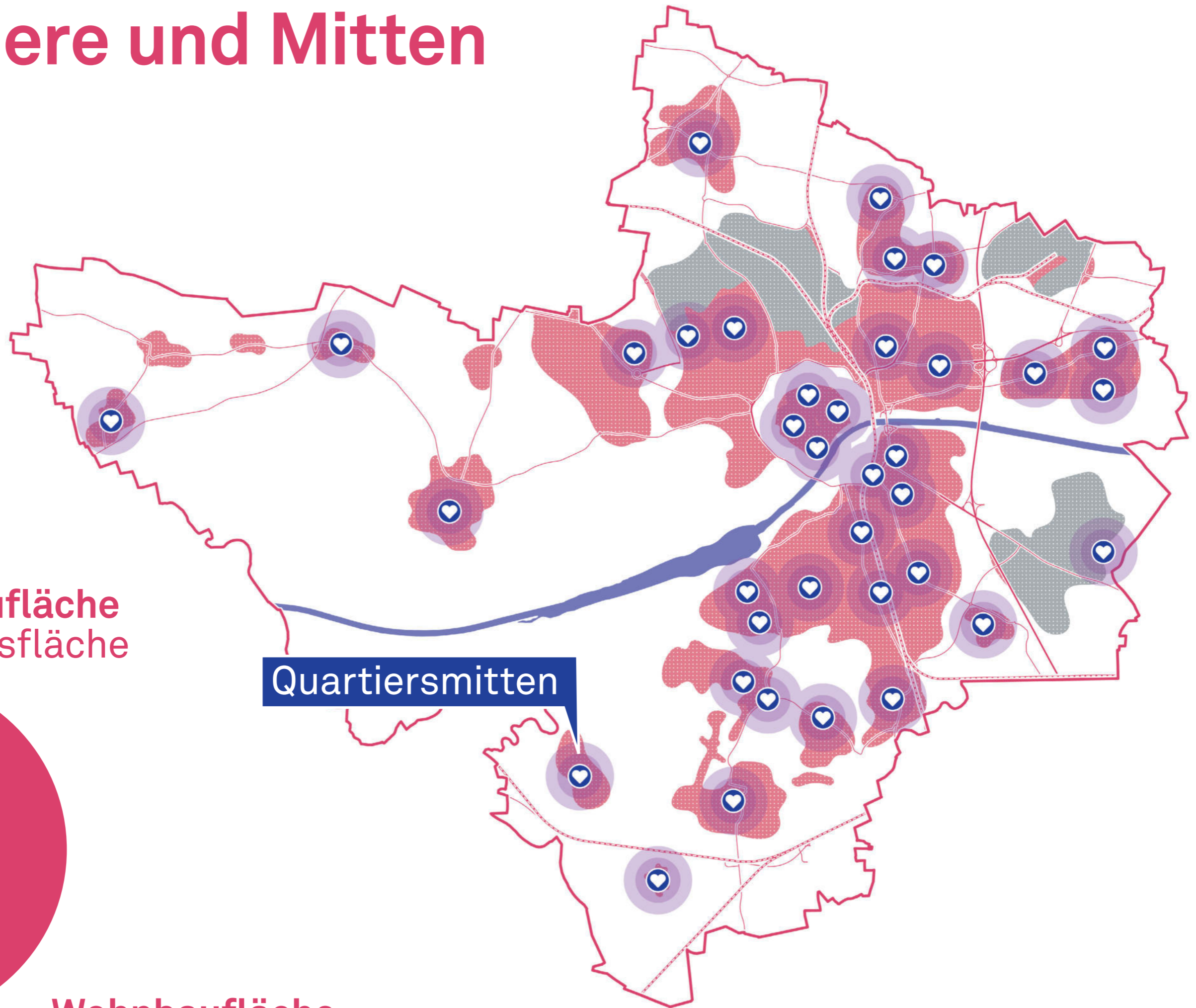
+ 2,2°
(max)

+ 1,4°
(min)

→ WOHNEN & ZUSAMMENLEBEN

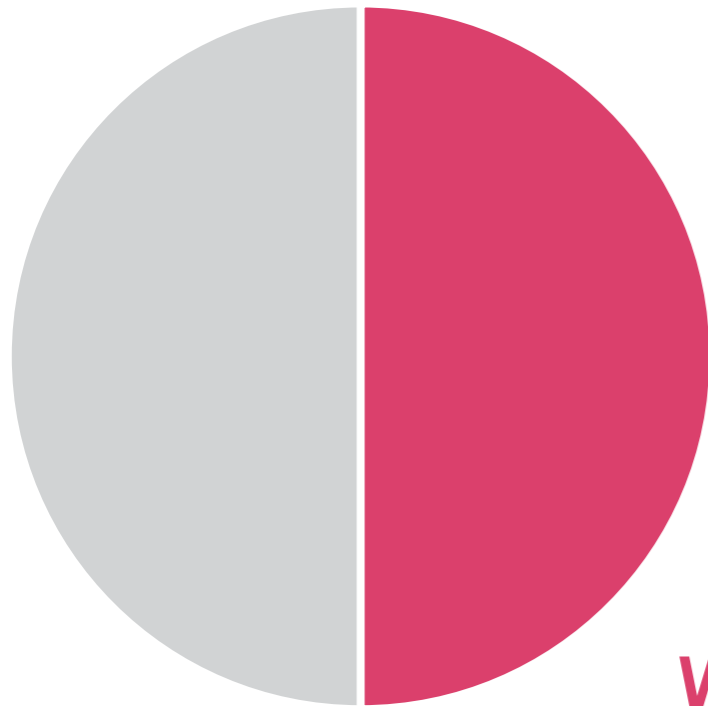


→ Quartiere und Mitten



Anteil Wohnbaufläche
an der Siedlungsfläche

Quartiersmitten



Wohnbaufläche inkl. Mischgebiete

→ Interkulturelles Miteinander



→ Grüne Treffpunkte



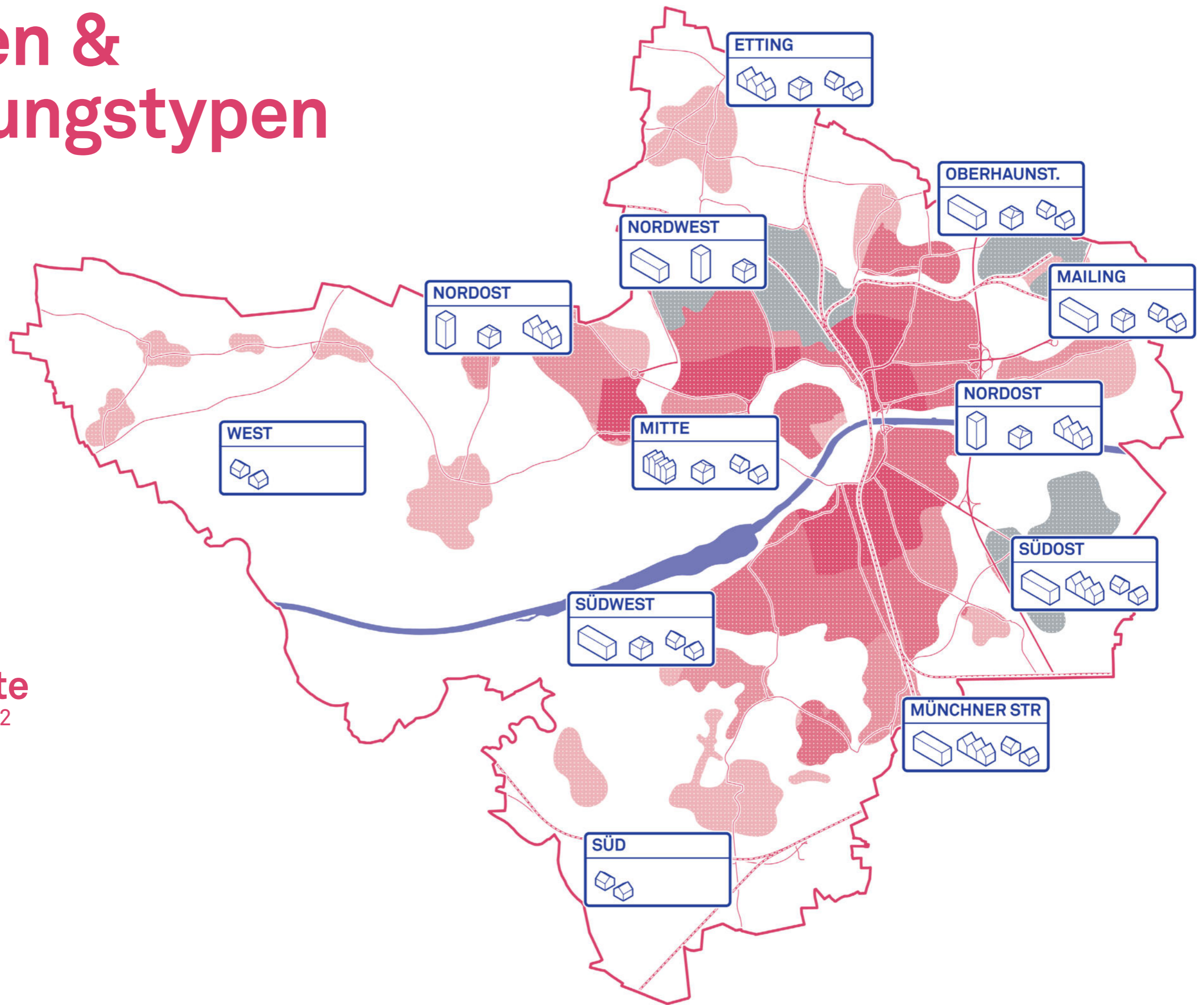
→ Ortsmitten & -leben



→ Wohnen in der Innenstadt



→ Dichten & Wohnungstypen



Einwohnerdichte
Einwohner / km²

- <1.000
- >1.000
- >2.000
- >5.000

→ Alte Stadt



→ Neuzeitliche Erweiterung



→ Maßstab der Moderne



→ Dorferweiterungen



➔ Neues städtisches Wohnen



→ Bevölkerungsprognose bis 2041 in %



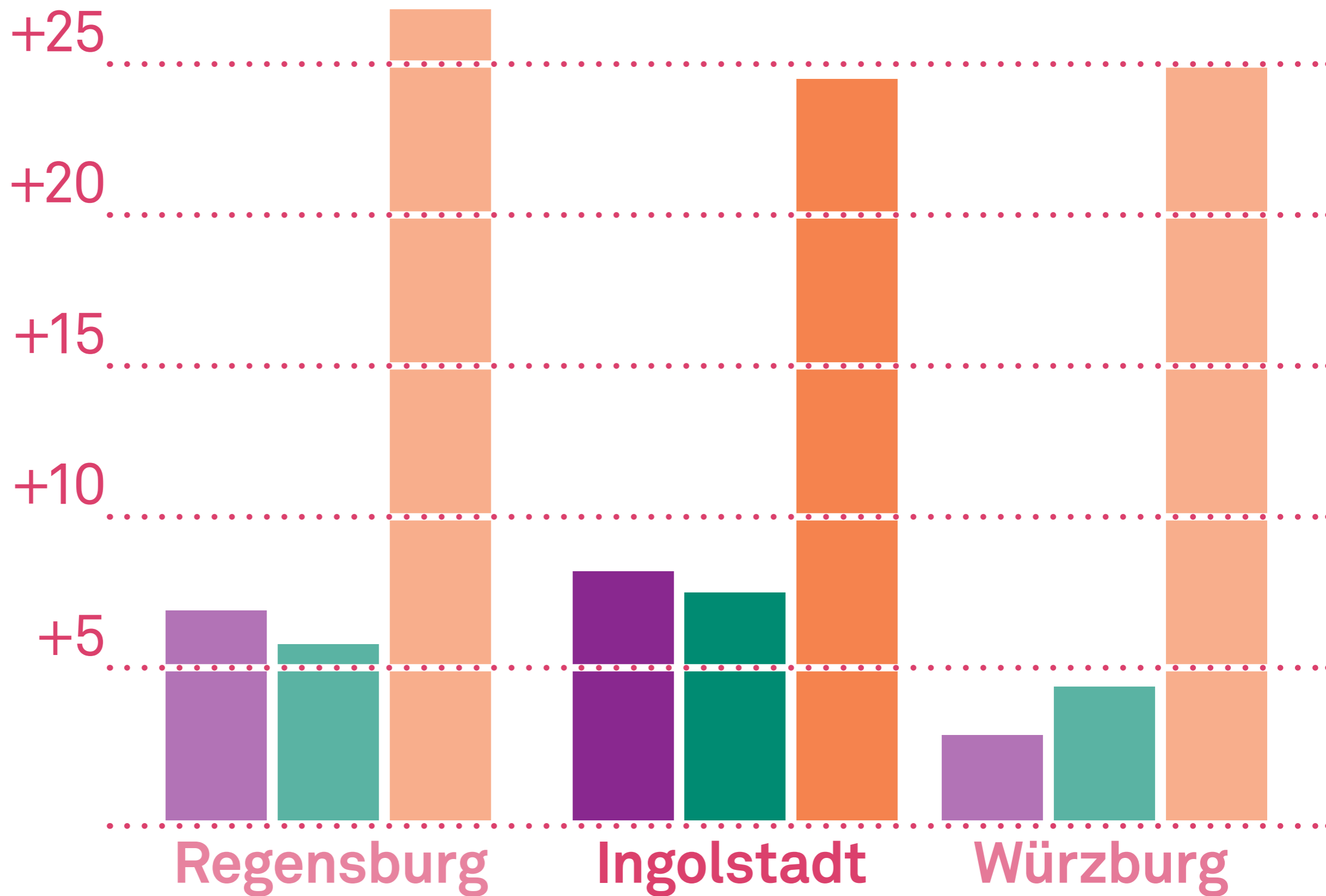
gesamt



unter 18 J



über 65 J

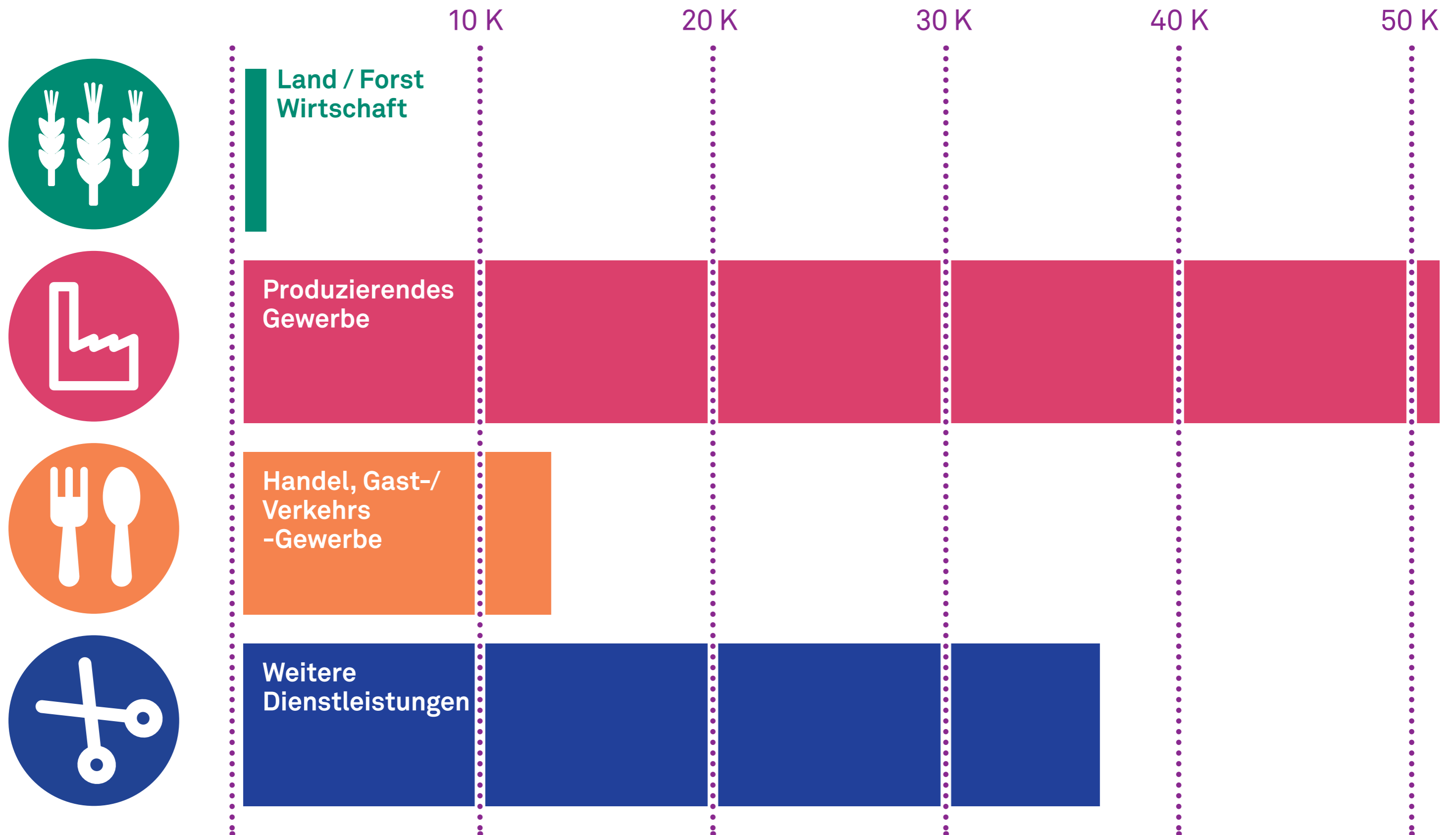


→ ARBEITSWELTEN & MOBILITÄT



→ Hier arbeitet Ingolstadt

Angestellte nach Branchen in Tausend



→ Landwirtschaft



→ (Automobil)Industrie



➔ Wissensökonomie & Zukunft der Arbeit



© Stadt Ingolstadt / Schalles



© Stadt Ingolstadt / Schalles

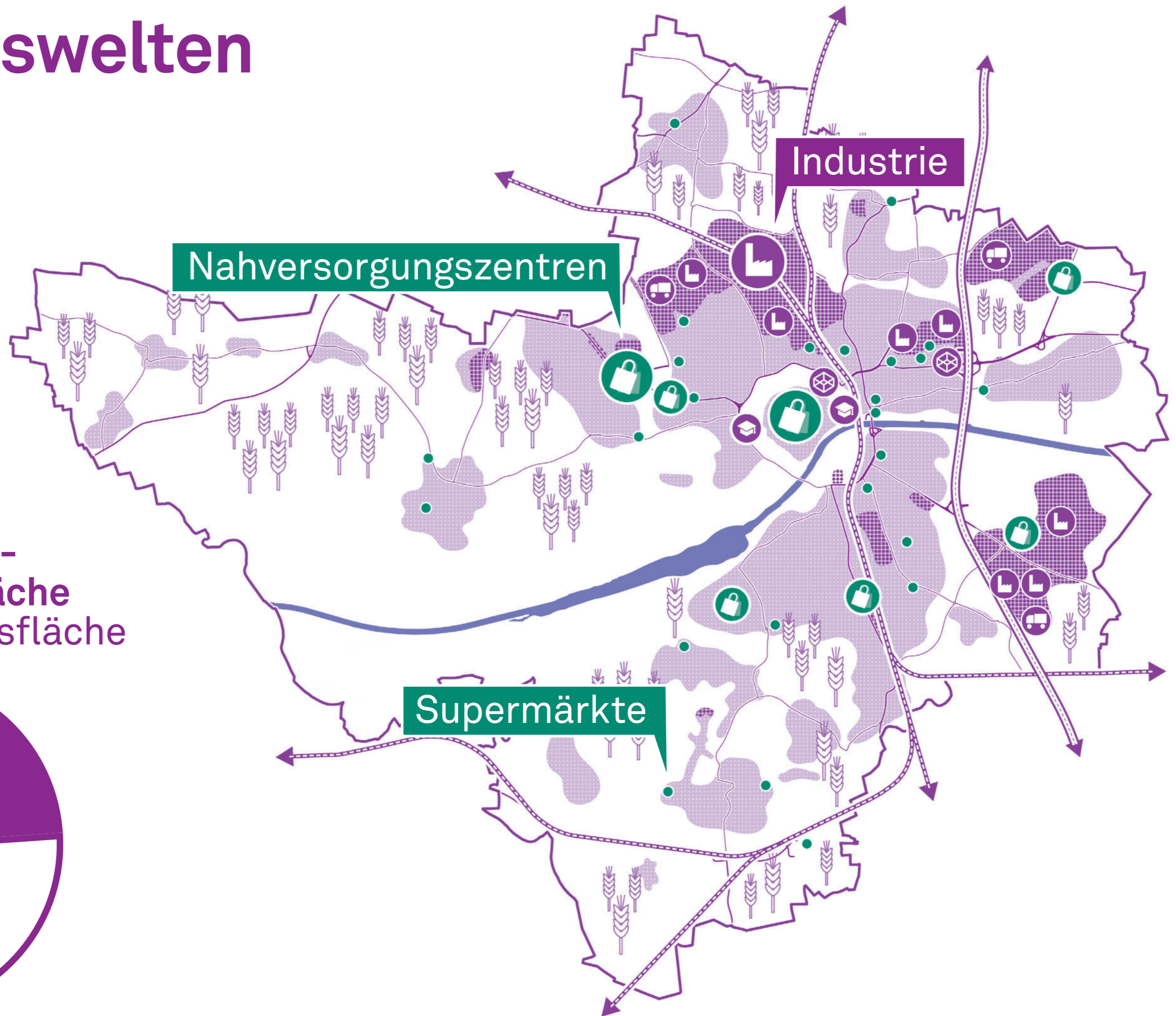
➔ Altstadt im Wandel



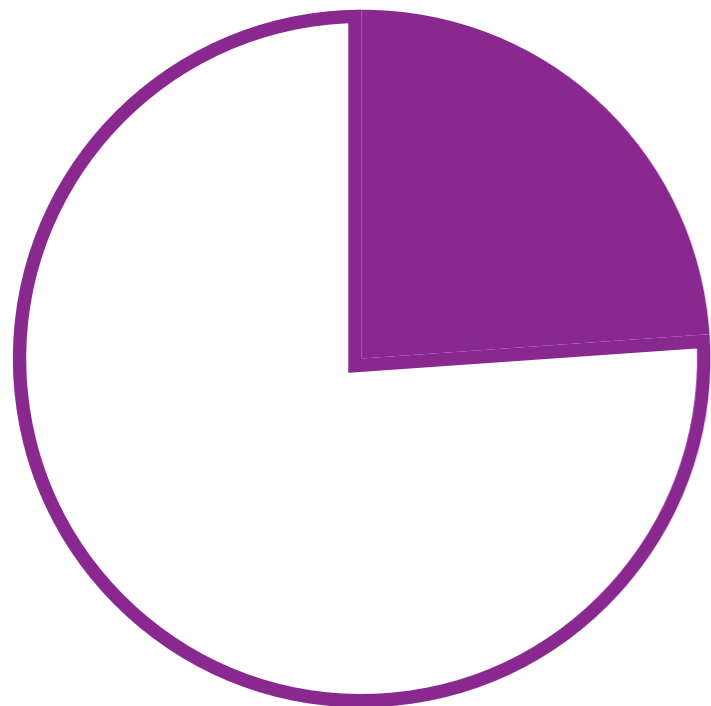
➔ Neue Shopping-Zentren



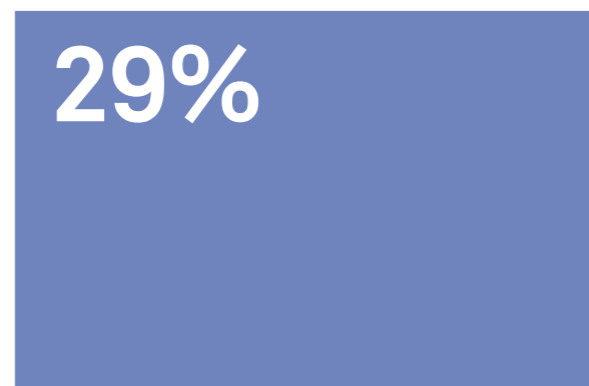
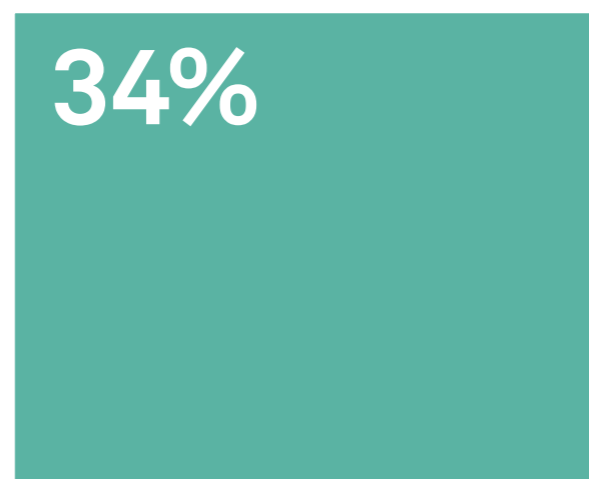
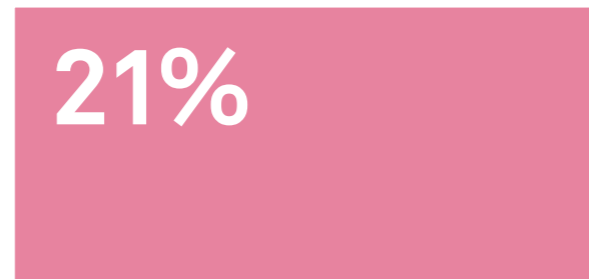
→ Arbeitswelten



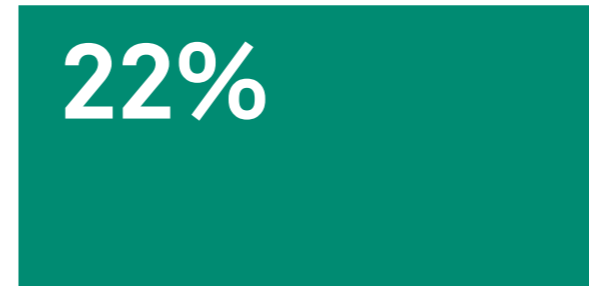
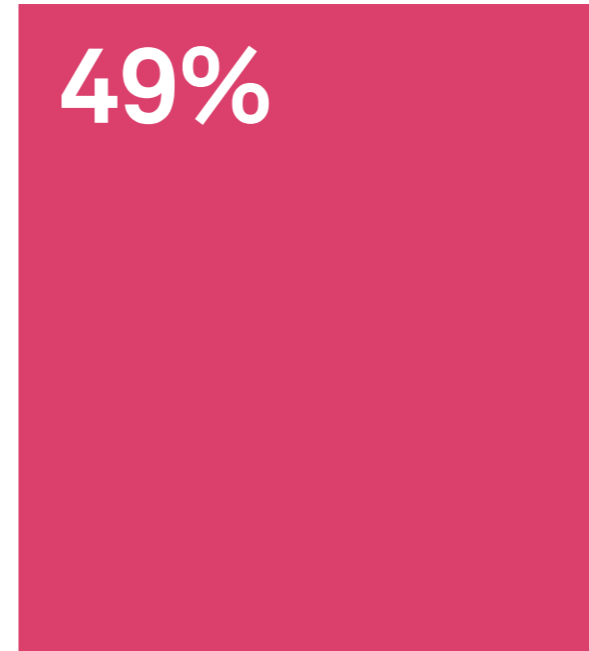
Anteil Industrie-
und Gewerbefläche
an der Siedlungsfläche



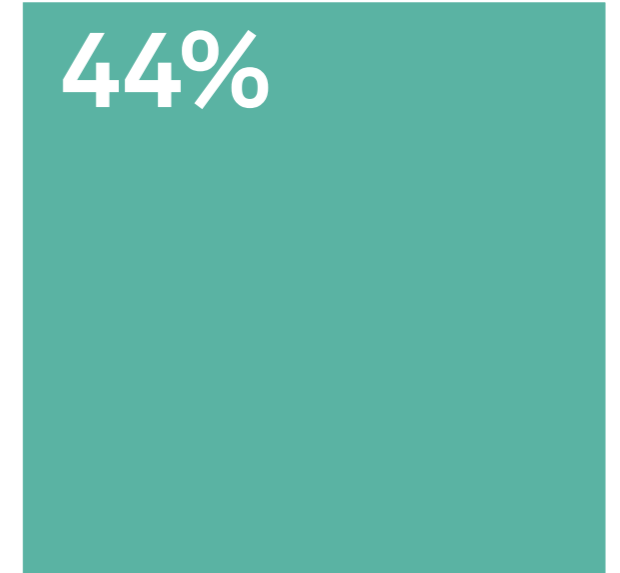
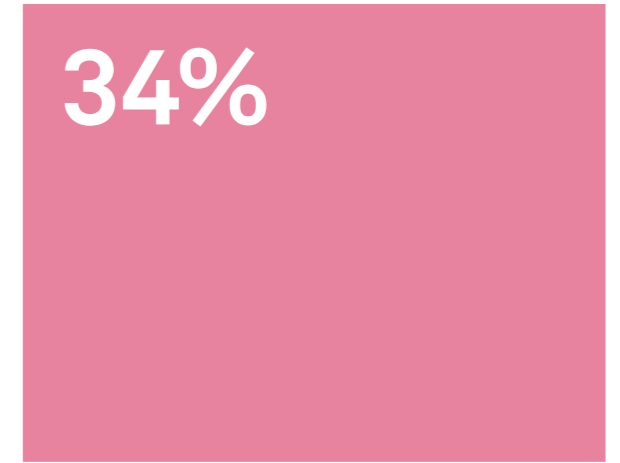
→ So bewegt sich Ingolstadt



Freiburg



Ingolstadt

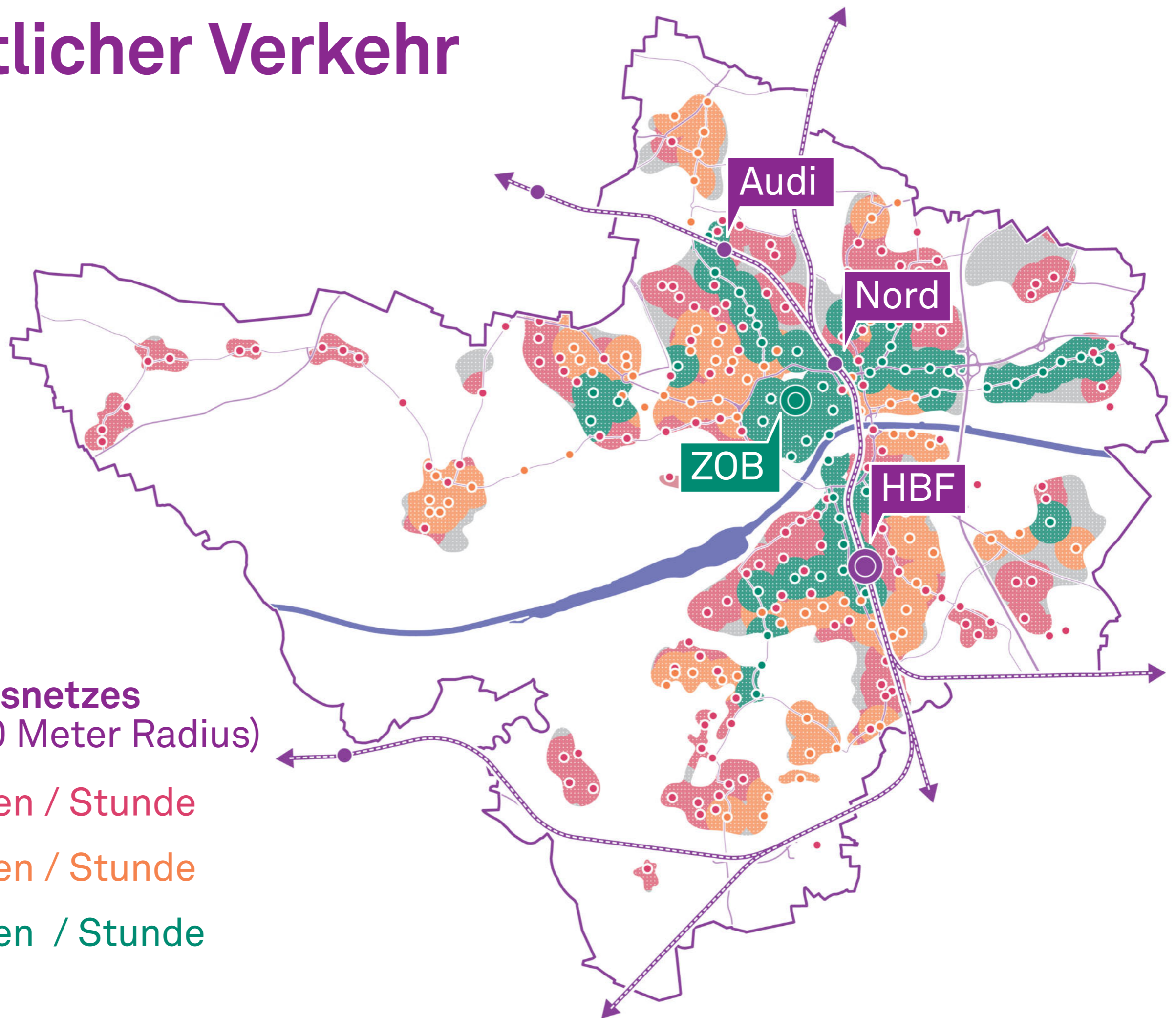


Münster

→ Gestaltungsaufgabe Straßenraum



→ Öffentlicher Verkehr



Qualität des Busnetzes
Fahrten / h (300 Meter Radius)

- 0-5 Fahrten / Stunde
- 6-10 Fahrten / Stunde
- +11 Fahrten / Stunde

→ Ankunftsort Bahnhof



→ Öffentlicher Nahverkehr



→ Aktive Mobilität

25 Minuten mit dem Rad



Donau Weg

3-Täler Weg

Via Raetica

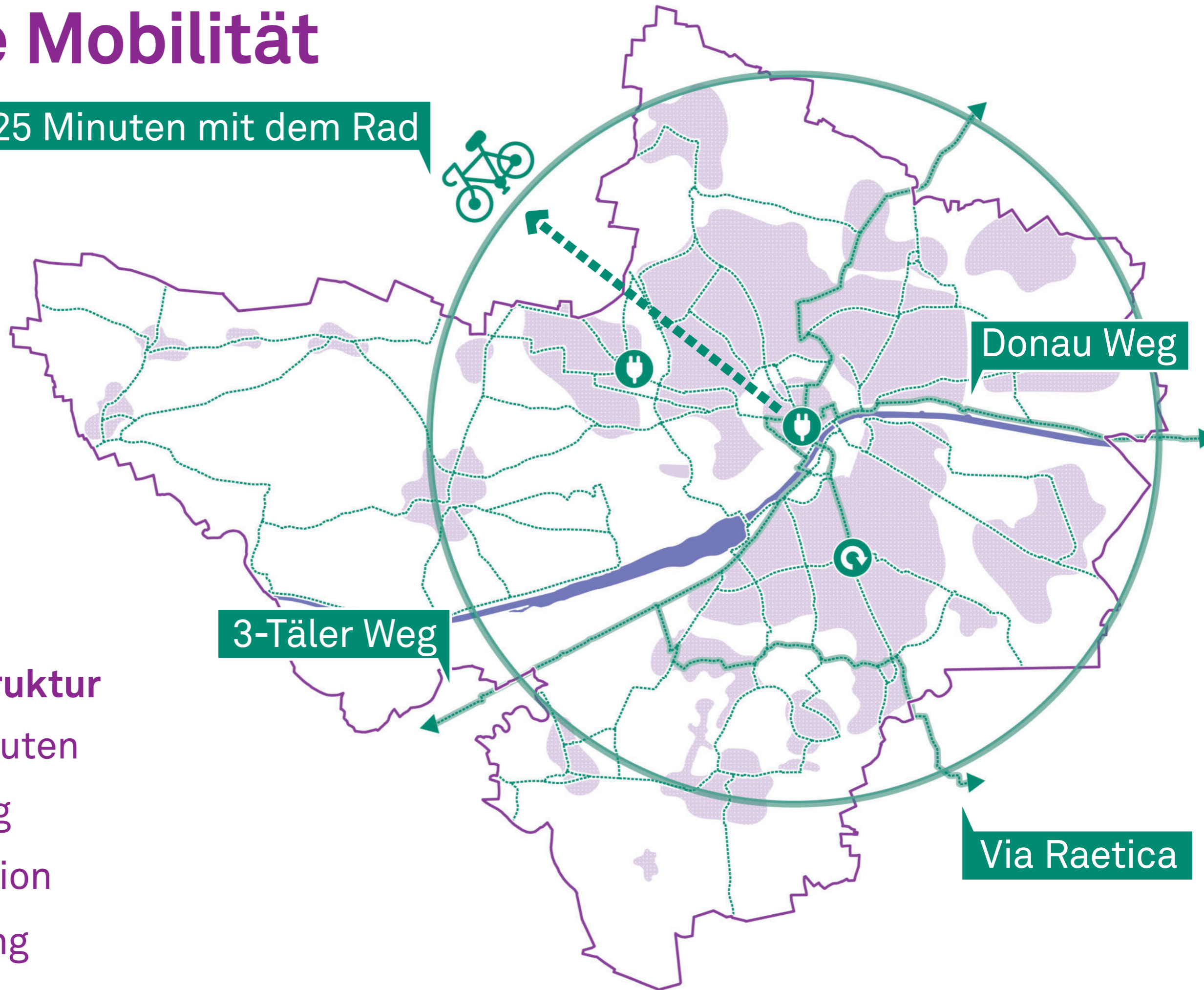
Fahrradinfrastruktur

----- Vorrang-Routen

----- Fernradweg

🔌 E-Ladestation

🔄 Bike-Sharing




➔ Mit dem Fahrrad durch die Stadt



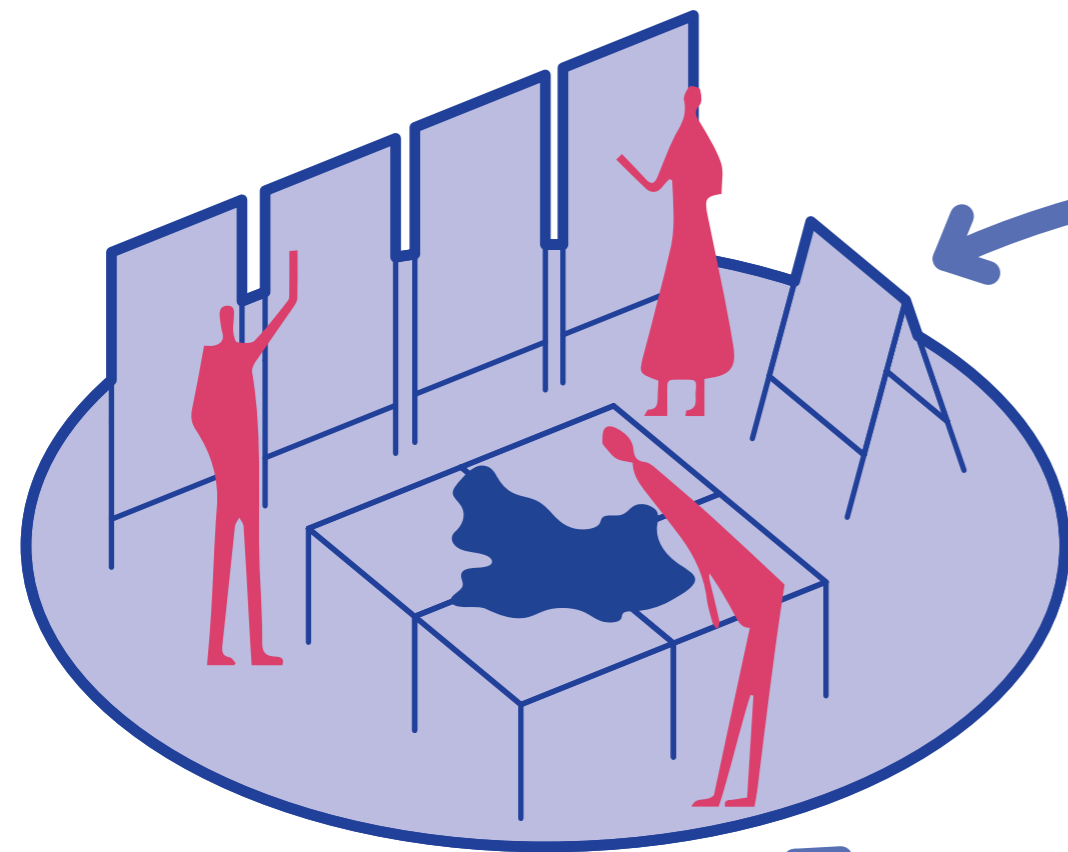
→ Zu Fuß unterwegs



→ MIT-MACH-STATIONEN

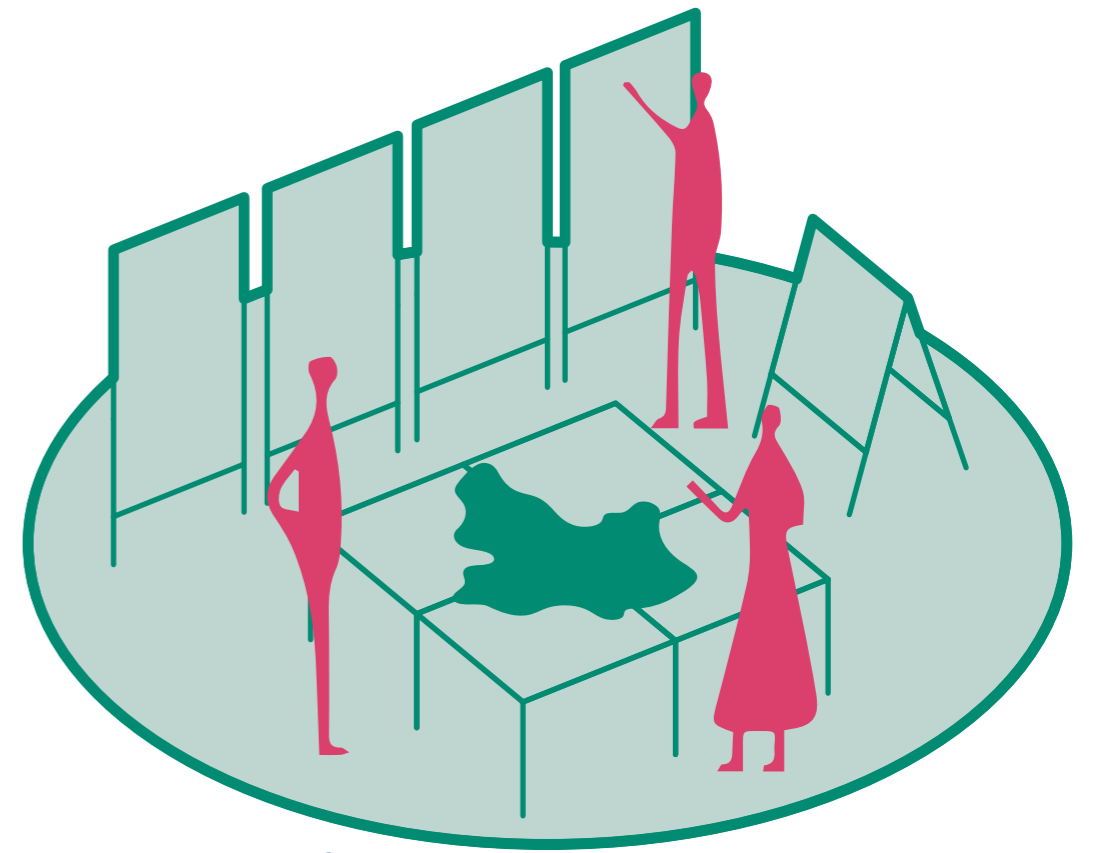


→ Mit-Mach-Stationen

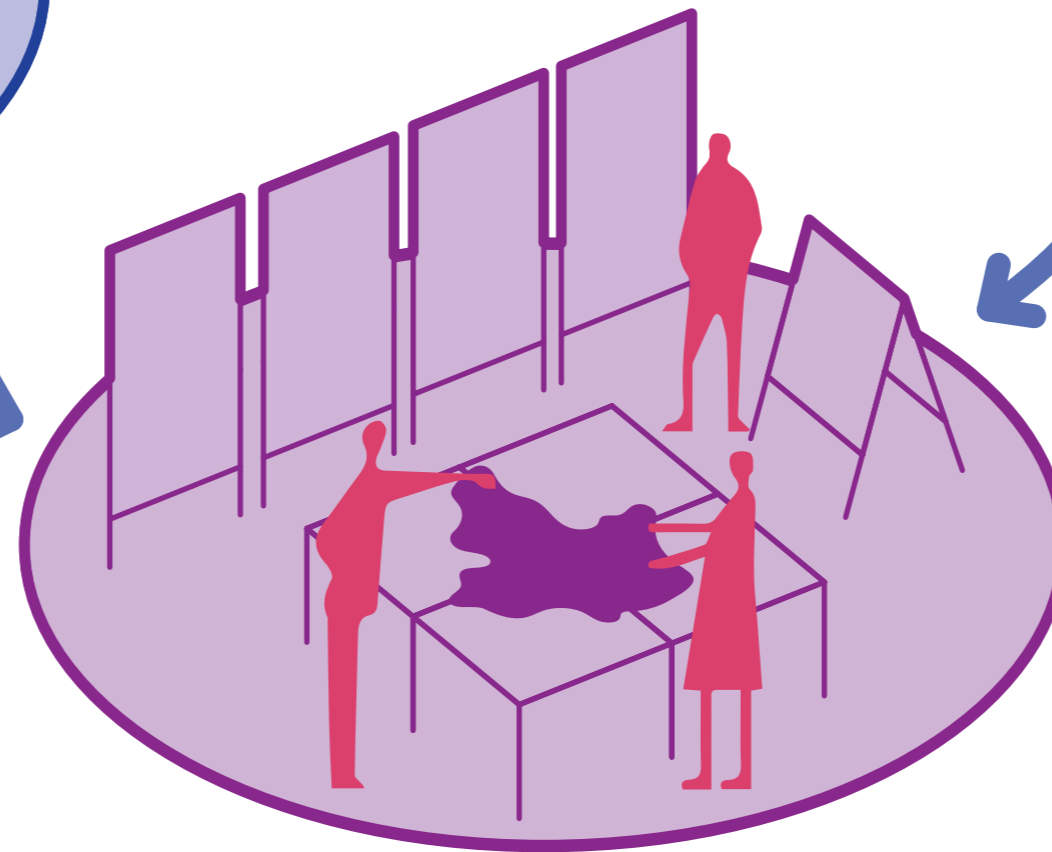


#1
**Ingolstadt heute
und morgen**

← alle 15 Min →



#3
**Ingolstadt in
Bewegung**



#2
**Deine Stadt,
deine Nachbarschaft**

➔ #1 Ingolstadt heute und morgen

Ingolstädter Identitäten

Ja Nein

Ja Nein

Ja Nein

Ja Nein

Bitte geben Sie **pro Aussage einen Punkt** auf der Skala ab.

Ingolstädter Visionen



Bitte verteilen Sie **max. 3 Punkte** auf einer, oder auf mehreren Visionen-

➔ #2 Deine Stadt, deine Nachbarschaft

Plan: Mein Ingolstadt



Freunde treffen ●
Sport ●
Natur pur ●
..... ●

Bitte kleben Sie Punkte für Orte, nach bestimmten Aktivitäten (max 1 Punkt).

The diagram shows an outline of the city of Ingolstadt with four colored circles placed inside: a red circle, a green circle, a purple circle, and a blue circle. To the right of the map is a legend with four colored circles and their corresponding activity names: a purple circle for 'Freunde treffen', a red circle for 'Sport', a green circle for 'Natur pur', and a blue circle for '.....'. Below the map is a blue-bordered box with white text.

Pinnwand: Meine Nachbarschaft

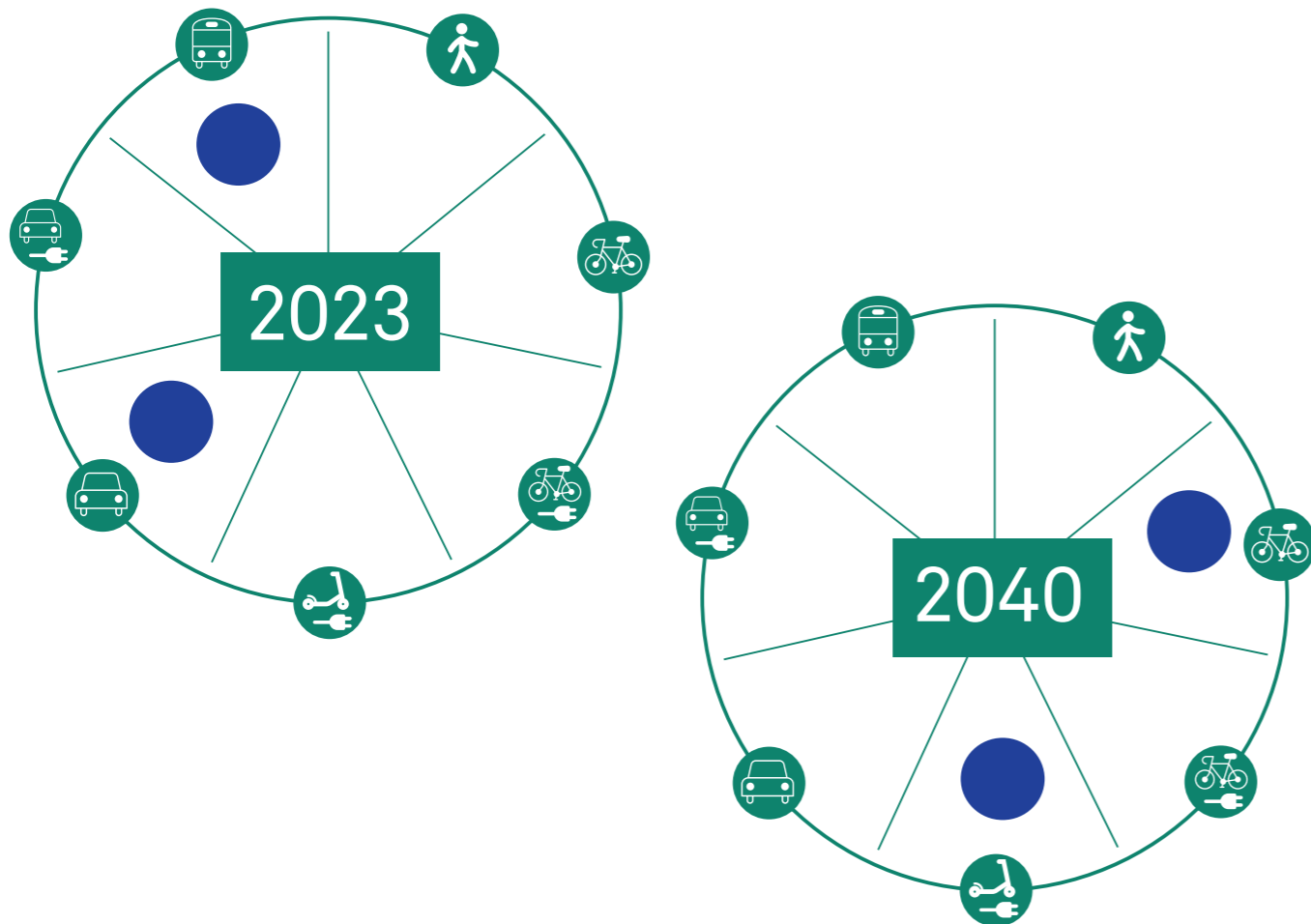


Bitte füllen und hängen Sie hier Ihre ‚Postkarten‘ auf.

The diagram shows a 4x4 grid of 16 postcard templates. Each template consists of a colored square (alternating colors in a checkerboard pattern: red, purple, red, green) with a white outline of the city of Ingolstadt and three horizontal lines to the right for text. Below the grid is a blue-bordered box with white text.

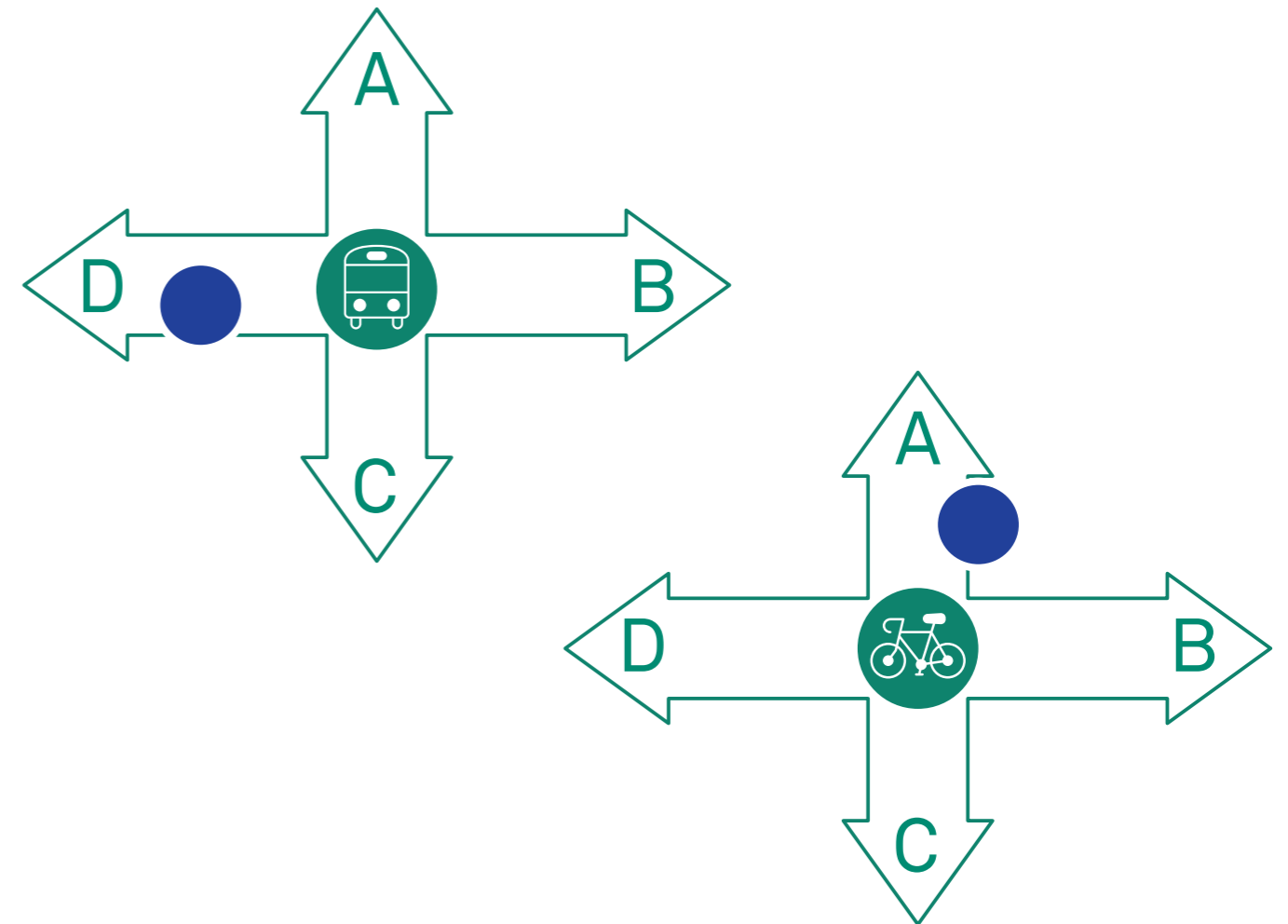
➔ #3 Ingolstadt in Bewegung

Mobilität heute und morgen



Bitte vergeben Sie jeweils **2 Punkte** und wählen Sie damit je 2 Verkehrsmittel.

Umstieg auf Fahrrad und ÖPNV?



Bitte vergeben Sie pro Kreuz **einen Punkt**.



Stadt Ingolstadt

ZEIG MIR DEIN
INGOL
STADT

